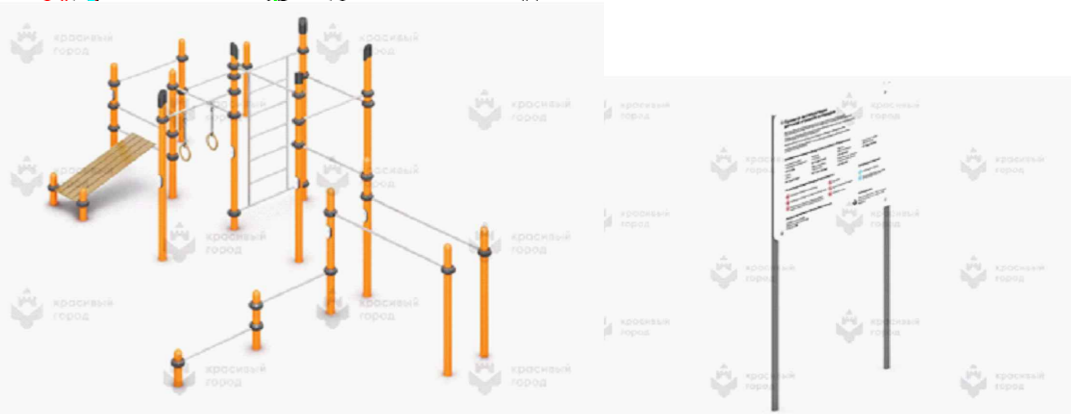
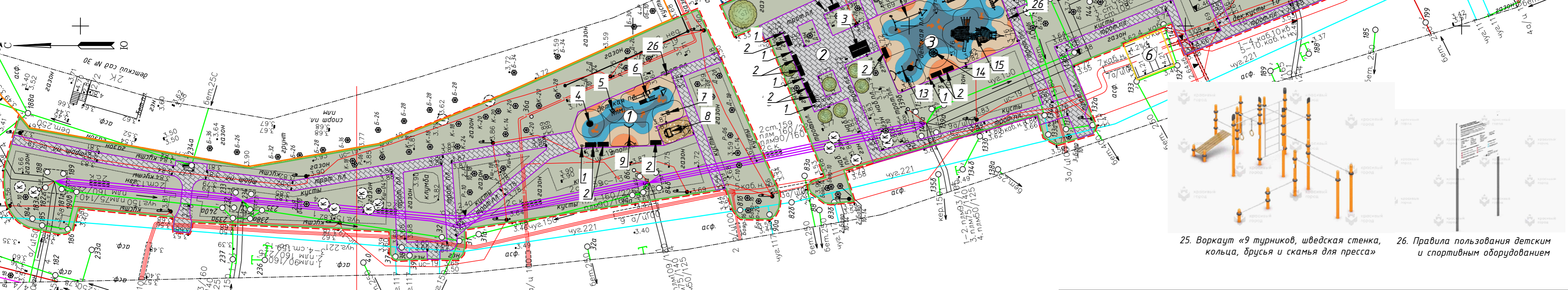
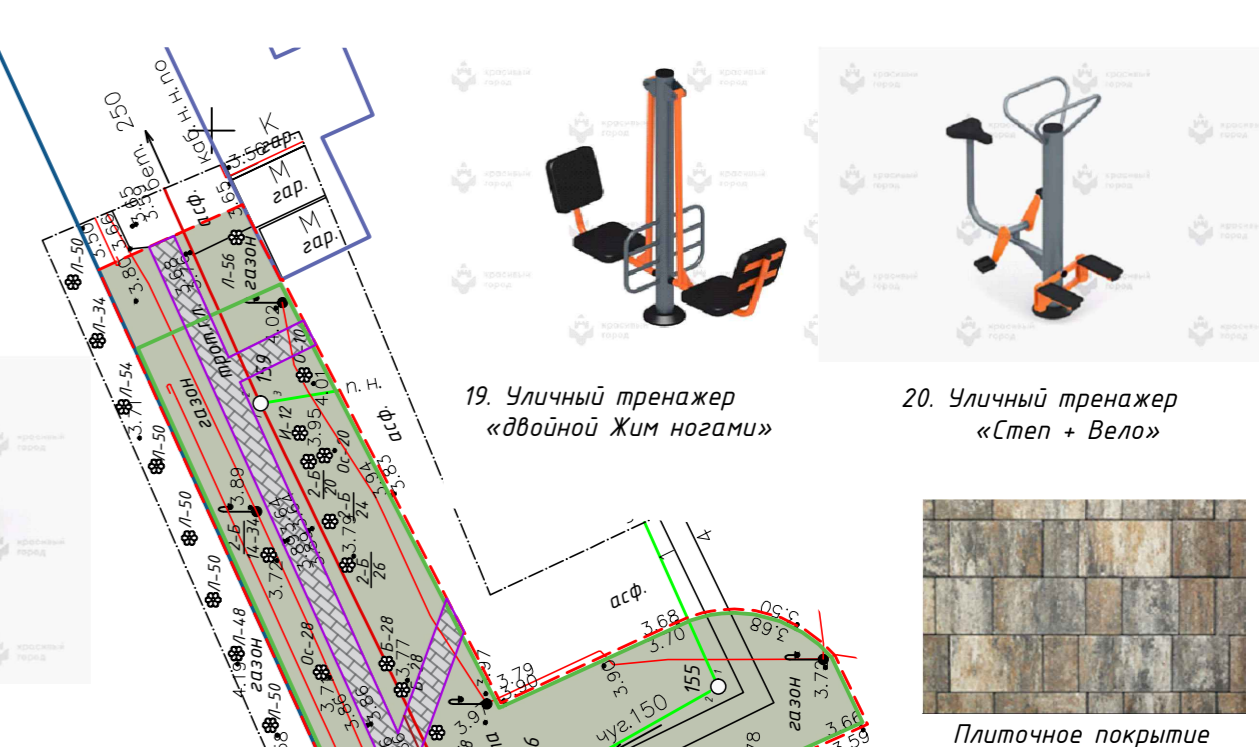


- ГРАНИЦЫ СОСЕДНИХ ЗЕМЕЛЬНЫХ УЧАСТКОВ:**
- Границы ЗУ, кадастровый номер: 78:06:0002204:9
г. Санкт-Петербург, Мичманская улица, дом 2, корпус 2, литера А,
Для размещения объектов образования
 - Границы ЗУ, кадастровый номер: 78:06:0002204:10
г. Санкт-Петербург, улица Кораблестроителей, дом 22, корпус 3,
литера А, (г. Санкт-Петербург, улица Кораблестроителей, дом 22,
корпус 3, литера А)
Для размещения объектов дошкольного, начального и среднего общего образования
 - Границы ЗУ, кадастровый номер: 78:06:0002204:18
г. Санкт-Петербург, Морская набережная, дом 17, литера И,
(г. Санкт-Петербург, Морская набережная, дом 17, литера И)
Для размещения объектов коммунального хозяйства
 - Границы ЗУ, кадастровый номер: 78:06:0002204:884.7
г. Санкт-Петербург, Морская набережная, дом 17, корпус 2, литера А,
(г. Санкт-Петербург, Морская набережная, дом 17, корпус 2, литера А)
Для размещения многоквартирного жилого дома (жилых домов)
 - Границы ЗУ, кадастровый номер: 78:06:0002204:884.1
г. Санкт-Петербург, улица Кораблестроителей, участок 110,
(г. Санкт-Петербург, улица Кораблестроителей, участок 110, (у дома
20, корпус 2, литера А))
 - Для размещения стоянок с гаражами боксового типа
 - Границы ЗУ, кадастровый номер: 78:06:0002204:2
г. Санкт-Петербург, Морская набережная, дом 17, литера Е,
(г. Санкт-Петербург, Морская набережная, дом 17, литера Е)
Для размещения жилого дома (жилых домов)

- УСЛОВНЫЕ ОБОЗНАЧЕНИЯ:**
- Граница объекта благоустройства,
кадастровый номер: 78:06:0002029:1160 (S=1999 кв.м.)
 - Граница ЗНОП местного значения: 6-10-6
Сквер б/н на Морской наб., д. 17, площадь 0,94 га
 - Газонное покрытие (сущ., проект.)
 - Плиточное покрытие (проект.)
 - Полимерное покрытие (проект.)
 - Набивное покрытие (проект.)
 - Бортовой камень БР.100.20.8 (проект.)
 - Демонтаж сущ. бортового камня (проект.)
 - Деревья и кустарники (сущ.)
 - Элементы озеленения (проект.)
 - Уличная мебель и коммунально-бытовое оборудование (проект.)
 - Детское игровое оборудование (проект.)
 - Спортивное оборудование (проект.)



- СУЩЕСТВУЮЩИЕ ИНЖЕНЕРНЫЕ СЕТИ:**
- Канализация
 - Водопровод
 - Кабель низкого напряжения
 - Теплосеть
 - Защита от электрокоррозии
 - Телефон
 - Колодец

ЭКСПЛИКАЦИЯ ЗДАНИЙ И СООРУЖЕНИЙ					
№	Наименование	Примечания			
1	Игровая площадка для детей младшего возраста	проект.			
2	Зона тихого отдыха	проект.			
3	Игровая площадка для детей старшего возраста	проект.			
4	Площадка для воркаута	проект.			
5	Контейнерная площадка	сущ.			
6	Трансформаторная подстанция	сущ.			
41-04.2024-ПЗУ.ГЧ					
Санкт-Петербург, Морская наб., д.17, лит. Б, В, Д					
Изм.	Колуч	Лист N док	Подп.	Дата	
	Разработал	Худякова		02.24	
	Проверил	Юнеева		02.24	
ГИП	Юнеева			02.24	
Н.контроль	Абакук			02.24	
Проект благоустройства элементов благоустройства			Стадия	Лист	Листов
			П	4	13
Схема планировки объекта благоустройства М 1:500			ООО "ГОРОДСКИЕ ИДЕИ" г. Санкт-Петербург		